



ОБЩИНСКИ СЪВЕТ – ГРАД СТРАЛДЖА
ПРЕПИС-ИЗВЛЕЧЕНИЕ

РЕШЕНИЕ
№ 141

*по т.12 от дневния ред
на Протокол № 12/24.09.2020 г.;
по доклад с Вх.№ ДЗ-120/11.09.2020 г.
от Атанас Киров-кмет на община Стралджа*

ОТНОСНО: Приемане план за действие на общинските концесии на територията на община Стралджа, за периода 2021-2027 г.

На основание чл.21, ал.1, т.8, т.12 от Закона за местното самоуправление и местната администрация, във връзка с чл.8, ал.9 от Закона за общинската собственост, чл.40, ал.1 от Закона за концесиите и чл.19, ал.1 от Наредба за изискванията за определяне на финансово - икономическите елементи на концесията, Общински съвет-Стралджа

РЕШИ:

I. Приема план за действие на общинските концесии за периода 2021-2027 г. на територията на община Стралджа.

II. На основание чл. 8, ал. 10 от ЗОС, планът за действие на общинските концесии да се обяви на населението по ред, определен в Наредбата по чл.8, ал.2 от същия закон и да се публикува на интернет страницата на общината.

III. На основание чл.40, ал.3, т.6 от ЗК, във връзка с чл.19 от ал.3 от Наредбата за определяне на финансово икономическите елементи на концесията, Планът за действие за общинските концесии се публикува в Националния концесионен регистър.

*ОБЩ БРОЙ СЪВЕТНИЦИ: 17
ПРИСЪСТВАЛИ: 16
ГЛАСУВАЛИ ПОИМЕННО: 16 - "ЗА";
„ПРОТИВ” – НЯМА;
„ВЪЗДЪРЖАЛИ СЕ” – НЯМА*

Председател на ОбС : /п /
инж. Иван Митев

**ПЛАН ЗА ДЕЙСТВИЕ ЗА ОБЩИНСКИТЕ КОНЦЕСИИ НА ТЕРИТОРИЯТА НА ОБЩИНА СТРАЛДЖА
(2021-2027)**

Индивидуализация на проекта за концесия			Максимален срок на концесията	Строителство/услуги, които ще се възложат с концесията	Срокове за изпълнение на възложеното строителство	Плащания от концедента	Концесионно възнаграждение
Наименование на проекта за концесия (наименование на концесията)	Предмет на концесията	Обект на концесията					
2021 г.							
1. Експлоатация и поддръжка на язовир-публична общинска собственост, представляващ ПИ с идентификатор 59046.43.121 по КККР на с. Първенец, общ. Стралджа, обл. Ямбол (стар номер по КВС - 000121)	Концесия за ползване	Язовир, представляващ поземлен имот с идентификатор 59046.43.121 по КККР на с. Първенец, общ. Стралджа с площ 190 324 кв. м.	25г.	не	не	не	Съгласно финансово-икономическия анализ.
2022 г.							
2. Експлоатация и поддръжка на язовир-публична общинска собственост, представляващ ПИ с идентификатор 32771.420.104 по КККР на с. Иречеково, общ. Стралджа, обл. Ямбол (стар номер по КВС - 000104)	Концесия за ползване	Язовир, представляващ поземлен имот с идентификатор 32771.420.104 по КККР на с. Иречеково, общ. Стралджа	25	не	не	не	Съгласно финансово-икономическия анализ.

03.16.20

		с площ 94 719 кв. м.					
3. Експлоатация и поддръжка на язовир-публична общинска собственост, представляващ ПИ с идентификатор 35794.23.19 по КККР на с. Каменец, общ. Стралджа, обл. Ямбол (стар номер по КВС - 000019)	Концесия за ползване	Язовир, представляващ поземлен имот с идентификатор 35794.23.19 по КККР на с. Каменец, общ. Стралджа с площ 43085 кв. м.	25г.	не	не	не	Съгласно финансово-икономическия анализ.
4. Експлоатация и поддръжка на язовир-публична общинска собственост, представляващ ПИ с идентификатор 44666.15.14 по КККР на с. Люлин, общ. Стралджа, обл. Ямбол (стар номер по КВС - 000014)	Концесия за ползване	Язовир, представляващ поземлен имот с идентификатор 44666.15.14 по КККР на с. Люлин, общ. Стралджа с площ 72 544 кв. м.	25г.	не	не	не	Съгласно финансово-икономическия анализ.
5. Експлоатация и поддръжка на язовир-публична общинска собственост, представляващ ПИ с идентификатор 57409.28.276 по КККР на с. Поляна, общ. Стралджа, обл. Ямбол (стар номер по КВС-000276)	Концесия за ползване	Язовир, представляващ поземлен имот с идентификатор 57409.28.276 по КККР на с. Поляна, общ. Стралджа с площ 87 364	25г.	не	не	не	Съгласно финансово-икономическия анализ.

03.11


ОБЛАСТНО УПРАВЛЕНИЕ
ЯМБОЛ

6. Експлоатация и поддръжка на язовир-публична общинска собственост, представляващ ПИ с идентификатор 80220.150.175 по КККР на с. Чарда, общ. Стралджа, обл. Ямбол (стар номер по КВС - 000075)	Концесия за ползване	Язовир, представляващ поземлен имот с идентификатор 80220.150.175 по КККР на с. Чарда, общ. Стралджа с площ 178 003 кв. м	25г.	не	не	не	Съгласно финансово-икономическия анализ.
2023 г.							
2024 г.							
7. Експлоатация и поддръжка на язовир-публична общинска собственост, представляващ ПИ с идентификатор 57409.24.268 по КККР на с. Поляна, общ. Стралджа, обл. Ямбол (стар номер по КВС – 000268).	Концесия за ползване	Язовир, представляващ поземлен имот с идентификатор 57409.24.268 по КККР на с. Поляна, общ. Стралджа с площ 219465 кв. м.	25г.	не	не	не	Съгласно финансово-икономическия анализ.
2025 г.							
2026 г.							
8. Експлоатация и поддръжка на язовир-публична общинска собственост, представляващ ПИ с идентификатор 04786.22.177 по КККР на с.	Концесия за ползване	Язовир, представляващ поземлен имот с идентификатор	25г.	не	не	не	Съгласно финансово-икономическия анализ.

03.11.2023


Богорово, общ. Стралджа, обл. Ямбол (стар номер по КВС – 000177).		04786.22.177 по КККР на с. Богорово с площ 136834 кв. м.					
2027 г.							
9. Експлоатация и поддръжка на язовир-публична общинска собственост, представляващ ПИ с идентификатор 72076.8.178 по КККР на с. Тамарино, общ. Стралджа, обл. Ямбол (стар номер по КВС – 000102).	Концесия за ползване	Язовир, представляващ поземлен имот с идентификатор 72076.8.178 по КККР на с. Тамарино с площ 124 082 кв. м.	25г.	не	не	не	Съгласно финансово-икономическия анализ.

03.11.20



ПРЕДЛОЖЕНИЕ ЗА ВКЛЮЧВАНЕ НА ПРОЕКТ ЗА ОБЩИНСКА КОНЦЕСИЯ В ПЛАНА ЗА ДЕЙСТВИЕ НА ОБЩИНА СТРАЛДЖА ЗА ПРОГРАМЕН ПРЕИОД (2021-2027)

<p>I.Наименование на проекта за концесия</p>	<p>Предоставяне за ползване на язовир-публична общинска собственост, представляващ ПИ с идентификатор 59046.43.121 по КККР на с. Първенец, общ. Стралджа, обл. Ямбол</p>
<p>II.Описание на проекта за концесия</p>	<p>1.Целите, които ще се постигнат с възлагане на концесията, включително целите, включени в Националната стратегия за развитие на концесиите са следните: 1.1.Поддържане (вкл. чрез ремонтни дейности) в експлоатационна годност на язовир-публична общинска собственост. 1.2Предоставяне на възможности за реализация на конкретни дейности и/или проекти от малкия и среден бизнес в общината. 1.3.Използване на стопанската инициатива на икономическите оператори, чрез финансови и технологични ресурси, както и иновативни решения, свързани с използването и поддържането в изправно техническо състояние на язовира. 2.Оценка на съответствието на целите с целите и приоритетите на Националната стратегия за развитие на концесиите: Посочените цели са изцяло в съответствие с обща цел 4 „Икономическа ефективност при управлението на публичната собственост в защита интереса на гражданите и обществото, както и специфичните цели по Приоритет 4 от националната стратегия за развитие на концесиите. 3. Териториален обхват на концесията: с. Първенец, общ. Стралджа, обл. Ямбол. 4.Обект на концесията: Язовир, представляващ поземлен имот с идентификатор 59046.43.121 по КККР на с. Първенец, общ. Стралджа с площ 190 324 кв. м. – публична общинска собственост. 5.Кръг на потребителите: Гражданите, обществото. 6.Очаквани резултати от изпълнението на проекта: С реализирането на проекта ще се увеличат възможностите за използването на язовира и неговите околности за рибовъдство, напояване, индивидуален и спортен риболов, туристическа и други развлекателни дейности; ще се разкрият нови работни места в дейностите по използването и поддържането му в изправно техническо състояние. Ще се повиши приходът в общината от природния ресурс.</p>
<p>III.Прогнозни данни по чл.45, ал.2 от ЗК</p>	<p>1.Обект, който ще се предоставя за ползване чрез концесия: язовир. 2.Максимален срок на концесията: 25 години. 3.Публични средства за плащания от концедента по размер и източници на финансиране, включително от Европейските структурни и инвестиционни фондове: Няма 4.Концесионно възнаграждение: Съгласно финансово-икономическия анализ.</p>
<p>IV. Година, през която се планира откриване на процедура за определяне на концесионер</p>	<p>2021 г.</p>



ПРЕДЛОЖЕНИЕ ЗА ВКЛЮЧВАНЕ НА ПРОЕКТ ЗА ОБЩИНСКА КОНЦЕСИЯ В ПЛАНА ЗА ДЕЙСТВИЕ НА ОБЩИНА СТРАЛДЖА ЗА ПРОГРАМЕН ПРЕИОД (2021-2027)

<p>I.Наименование на проекта за концесия</p>	<p>Предоставяне за ползване на язовир-публична общинска собственост, представляващ ПИ с идентификатор 32771.420.104 по КККР на с. Иречеково, общ. Стралджа, обл. Ямбол</p>
<p>II.Описание на проекта за концесия</p>	<p>1.Целите, които ще се постигнат с възлагане на концесията, включително целите, включени в Националната стратегия за развитие на концесиите са следните: 1.1.Поддържане (вкл. чрез ремонтни дейности) в експлоатационна годност на язовир-публична общинска собственост. 1.2.Предоставяне на възможности за реализация на конкретни дейности и/или проекти от малкия и среден бизнес в общината. 1.3.Използване на стопанската инициатива на икономическите оператори, чрез финансови и технологични ресурси, както и иновативни решения, свързани с използването и поддържането в изправно техническо състояние на язовира. 2.Оценка на съответствието на целите с целите и приоритетите на Националната стратегия за развитие на концесиите: Посочените цели са изцяло в съответствие с обща цел 4 „Икономическа ефективност при управлението на публичната собственост в защита интереса на гражданите и обществото, както и специфичните цели по Приоритет 4 от националната стратегия за развитие на концесиите. 3. Териториален обхват на концесията: с. Иречеково, общ. Стралджа, обл. Ямбол. 4.Обект на концесията: Язовир, представляващ поземлен имот с идентификатор 32771.420.104 по КККР на с. Иречеково, общ. Стралджа с площ 94 719 кв. м. – публична общинска собственост. 5.Кръг на потребителите: Гражданите, обществото. 6.Очаквани резултати от изпълнението на проекта: С реализирането на проекта ще се увеличат възможностите за използването на язовира и неговите околности за рибовъдство, напояване, индивидуален и спортен риболов, туристическа и други развлекателни дейности; ще се разкрият нови работни места в дейностите по използването и поддържането му в изправно техническо състояние. Ще се повиши приходът в общината от природния ресурс.</p>
<p>III.Прогнозни данни по чл.45, ал.2 от ЗК</p>	<p>1.Обект, който ще се предоставя за ползване чрез концесия: язовир. 2.Максимален срок на концесията: 25 години. 3.Публични средства за плащания от концедента по размер и източници на финансиране, включително от Европейските структурни и инвестиционни фондове: Няма 4.Концесионно възнаграждение: Съгласно финансово-икономическия анализ</p>
<p>IV. Година, през която се планира откриване на процедура за определяне на концесионер</p>	<p>2022 г.</p>

03.11.20


I.Наименование на проекта за концесия	Предоставяне за ползване на язовир-публична общинска собственост, представляващ ПИ с идентификатор 35794.23.19 по КККР на с. Каменец, общ. Стралджа, обл. Ямбол
II.Описание на проекта за концесия	<p>1.Целите, които ще се постигнат с възлагане на концесията, включително целите, включени в Националната стратегия за развитие на концесиите са следните:</p> <p>1.1.Поддържане (вкл. чрез ремонтни дейности) в експлоатационна годност на язовир-публична общинска собственост.</p> <p>1.2Предоставяне на възможности за реализация на конкретни дейности и/или проекти от малкия и среден бизнес в общината.</p> <p>1.3.Използване на стопанската инициатива на икономическите оператори, чрез финансови и технологични ресурси, както и иновативни решения, свързани с използването и поддържането в изправно техническо състояние на язовира.</p> <p>2.Оценка на съответствието на целите с целите и приоритетите на Националната стратегия за развитие на концесиите:</p> <p>Посочените цели са изцяло в съответствие с обща цел 4 „Икономическа ефективност при управлението на публичната собственост в защита интереса на гражданите и обществото, както и специфичните цели по Приоритет 4 от националната стратегия за развитие на концесиите.</p> <p>3. Териториален обхват на концесията: с. Каменец, общ. Стралджа, обл. Ямбол.</p> <p>4.Обект на концесията: Язовир, представляващ поземлен имот с идентификатор 35794.23.19 по КККР на с. Каменец, общ. Стралджа с площ 43 085 кв. м. – публична общинска собственост.</p> <p>5.Кръг на потребителите: Гражданите, обществото.</p> <p>6.Очаквани резултати от изпълнението на проекта: С реализирането на проекта ще се увеличат възможностите за използването на язовира и неговите околности за рибовъдство, напояване, индивидуален и спортен риболов, туристическа и други развлекателни дейности; ще се разкрият нови работни места в дейностите по използването и поддържането му в изправно техническо състояние. Ще се повиши приходът в общината от природния ресурс.</p>
III.Прогнозни данни по чл.45, ал.2 от ЗК	<p>1.Обект, който ще се предоставя за ползване чрез концесия: язовир.</p> <p>2.Максимален срок на концесията: 25 години.</p> <p>3.Публични средства за плащания от концедента по размер и източници на финансиране, включително от Европейските структурни и инвестиционни фондове: Няма</p> <p>4.Концесионно възнаграждение: Съгласно финансово-икономическия анализ.</p>
IV. Година, през която се планира откриване на процедура за определяне на концесионер	2022 г.

02.11.2020



ПРЕДЛОЖЕНИЕ ЗА ВКЛЮЧВАНЕ НА ПРОЕКТ ЗА ОБЩИНСКА КОНЦЕСИЯ В ПЛАНА ЗА ДЕЙСТВИЕ НА ОБЩИНА СТРАЛДЖА ЗА ПРОГРАМЕН ПРЕИОД (2021-2027)

<p>I.Наименование на проекта за концесия</p>	<p>Предоставяне за ползване на язовир-публична общинска собственост, представляващ ПИ с идентификатор 44666.15.14 по КККР на с. Люлин, общ. Стралджа, обл. Ямбол</p>
<p>II.Описание на проекта за концесия</p>	<p>1.Целите, които ще се постигнат с възлагане на концесията, включително целите, включени в Националната стратегия за развитие на концесиите са следните: 1.1.Поддържане (вкл. чрез ремонтни дейности) в експлоатационна годност на язовир-публична общинска собственост. 1.2Предоставяне на възможности за реализация на конкретни дейности и/или проекти от малкия и среден бизнес в общината. 1.3.Използване на стопанската инициатива на икономическите оператори, чрез финансови и технологични ресурси, както и иновативни решения, свързани с използването и поддържането в изправно техническо състояние на язовира. 2.Оценка на съответствието на целите с целите и приоритетите на Националната стратегия за развитие на концесиите: Посочените цели са изцяло в съответствие с обща цел 4 „Икономическа ефективност при управлението на публичната собственост в защита интереса на гражданите и обществото, както и специфичните цели по Приоритет 4 от националната стратегия за развитие на концесиите. 3. Териториален обхват на концесията: с. Люлин, общ. Стралджа, обл. Ямбол. 4.Обект на концесията: Язовир, представляващ поземлен имот с идентификатор 44666.15.14 по КККР на с. Люлин, общ. Стралджа с площ 72 544 кв. м. – публична общинска собственост. 5.Кръг на потребителите: Гражданите, обществото. 6.Очаквани резултати от изпълнението на проекта: С реализирането на проекта ще се увеличат възможностите за използването на язовира и неговите околности за рибовъдство, напояване, индивидуален и спортен риболов, туристическа и други развлекателни дейности; ще се разкрият нови работни места в дейностите по използването и поддържането му в изправно техническо състояние. Ще се повиши приходът в общината от природния ресурс.</p>
<p>III.Прогнозни данни по чл.45, ал.2 от ЗК</p>	<p>1.Обект, който ще се предоставя за ползване чрез концесия: язовир. 2.Максимален срок на концесията: 25 години. 3.Публични средства за плащания от концедента по размер и източници на финансиране, включително от Европейските структурни и инвестиционни фондове: Няма 4.Концесионно възнаграждение: Съгласно финансово-икономическия анализ</p>
<p>IV. Година, през която се планира откриване на процедура за определяне на концесионер</p>	<p>2022 г.</p>

03.11


ПРЕДЛОЖЕНИЕ ЗА ВКЛЮЧВАНЕ НА ПРОЕКТ ЗА ОБЩИНСКА КОНЦЕСИЯ В ПЛАНА ЗА ДЕЙСТВИЕ НА ОБЩИНА СТРАЛДЖА ЗА ПРОГРАМЕН ПРЕИОД (2021-2027)

<p>I.Наименование на проекта за концесия</p>	<p>Предоставяне за ползване на язовир-публична общинска собственост, представляващ ПИ с идентификатор 57409.28.276 по КККР на с. Поляна, общ. Стралджа, обл. Ямбол</p>
<p>II.Описание на проекта за концесия</p>	<p>1.Целите, които ще се постигнат с възлагане на концесията, включително целите, включени в Националната стратегия за развитие на концесиите са следните: 1.1.Поддържане (вкл. чрез ремонтни дейности) в експлоатационна годност на язовир-публична общинска собственост. 1.2Предоставяне на възможности за реализация на конкретни дейности и/или проекти от малкия и среден бизнес в общината. 1.3.Използване на стопанската инициатива на икономическите оператори, чрез финансови и технологични ресурси, както и иновативни решения, свързани с използването и поддържането в изправно техническо състояние на язовира. 2.Оценка на съответствието на целите с целите и приоритетите на Националната стратегия за развитие на концесиите: Посочените цели са изцяло в съответствие с обща цел 4 „Икономическа ефективност при управлението на публичната собственост в защита интереса на гражданите и обществото, както и специфичните цели по Приоритет 4 от националната стратегия за развитие на концесиите. 3. Териториален обхват на концесията: с. Поляна, общ. Стралджа, обл. Ямбол. 4.Обект на концесията: Язовир, представляващ поземлен имот с идентификатор 57409.28.276 по КККР на с. Поляна, общ. Стралджа с площ 87 364 кв. м. – публична общинска собственост. 5.Кръг на потребителите: Гражданите, обществото. 6.Очаквани резултати от изпълнението на проекта: С реализирането на проекта ще се увеличат възможностите за използването на язовира и неговите околности за рибовъдство, напояване, индивидуален и спортен риболов, туристическа и други развлекателни дейности; ще се разкрият нови работни места в дейностите по използването и поддържането му в изправно техническо състояние. Ще се повиши приходът в общината от природния ресурс.</p>
<p>III.Прогнозни данни по чл.45, ал.2 от ЗК</p>	<p>1.Обект, който ще се предоставя за ползване чрез концесия: язовир. 2.Максимален срок на концесията: 25 години. 3.Публични средства за плащания от концедента по размер и източници на финансиране, включително от Европейските структурни и инвестиционни фондове: Няма 4.Концесионно възнаграждение: Съгласно финансово-икономическия анализ</p>
<p>IV. Година, през която се планира откриване на процедура за определяне на концесионер</p>	<p>2022 г.</p>

03.11.19

**ПРЕДЛОЖЕНИЕ ЗА ВКЛЮЧВАНЕ НА ПРОЕКТ ЗА ОБЩИНСКА КОНЦЕСИЯ В
ПЛАНА ЗА ДЕЙСТВИЕ НА ОБЩИНА СТРАЛДЖА ЗА ПРОГРАМЕН ПРЕИОД
(2021-2027)**

<p>I.Наименование на проекта за концесия</p>	<p>Предоставяне за ползване на язовир-публична общинска собственост, представляващ ПИ с идентификатор 80220.150.175 по КККР на с. Чарда, общ. Стралджа, обл. Ямбол</p>
<p>II.Описание на проекта за концесия</p>	<p>1.Целите, които ще се постигнат с възлагане на концесията, включително целите, включени в Националната стратегия за развитие на концесиите са следните: 1.1.Поддържане (вкл. чрез ремонтни дейности) в експлоатационна годност на язовир-публична общинска собственост. 1.2Предоставяне на възможности за реализация на конкретни дейности и/или проекти от малкия и среден бизнес в общината. 1.3.Използване на стопанската инициатива на икономическите оператори, чрез финансови и технологични ресурси, както и иновативни решения, свързани с използването и поддържането в изправно техническо състояние на язовира. 2.Оценка на съответствието на целите с целите и приоритетите на Националната стратегия за развитие на концесиите: Посочените цели са изцяло в съответствие с обща цел 4 „Икономическа ефективност при управлението на публичната собственост в защита интереса на гражданите и обществото, както и специфичните цели по Приоритет 4 от националната стратегия за развитие на концесиите. 3. Териториален обхват на концесията: с. Чарда, общ. Стралджа, обл. Ямбол. 4.Обект на концесията: Язовир, представляващ поземлен имот с идентификатор 80220.150.175 по КККР на с. Чарда, общ. Стралджа с площ 178 003 кв. м. – публична общинска собственост. 5.Кръг на потребителите: Гражданите, обществото. 6.Очаквани резултати от изпълнението на проекта: С реализирането на проекта ще се увеличат възможностите за използването на язовира и неговите околности за рибовъдство, напояване, индивидуален и спортен риболов, туристическа и други развлекателни дейности; ще се разкрият нови работни места в дейностите по използването и поддържането му в изправно техническо състояние. Ще се повиши приходът в общината от природния ресурс.</p>
<p>III.Прогнозни данни по чл.45, ал.2 от ЗК</p>	<p>1.Обект, който ще се предоставя за ползване чрез концесия: язовир. 2.Максимален срок на концесията: 25 години. 3.Публични средства за плащания от концедента по размер и източници на финансиране, включително от Европейските структурни и инвестиционни фондове: Няма 4.Концесионно възнаграждение: Съгласно финансово-икономическия анализ</p>
<p>IV. Година, през която се планира откриване на процедура за определяне на концесионер</p>	<p>2022 г.</p>

03.11.2021 г.

ПРЕДЛОЖЕНИЕ ЗА ВКЛЮЧВАНЕ НА ПРОЕКТ ЗА ОБЩИНСКА КОНЦЕСИЯ В ПЛАНА ЗА ДЕЙСТВИЕ НА ОБЩИНА СТРАЛДЖА ЗА ПРОГРАМЕН ПРЕИОД (2021-2027)

<p>I.Наименование на проекта за концесия</p>	<p>Предоставяне за ползване на язовир-публична общинска собственост, представляващ ПИ с идентификатор 57409.24.268 по КККР на с. Поляна, общ. Стралджа, обл. Ямбол</p>
<p>II.Описание на проекта за концесия</p>	<p>1.Целите, които ще се постигнат с възлагане на концесията, включително целите, включени в Националната стратегия за развитие на концесиите са следните:</p> <p>1.1.Поддържане (вкл. чрез ремонтни дейности) в експлоатационна годност на язовир-публична общинска собственост.</p> <p>1.2Предоставяне на възможности за реализация на конкретни дейности и/или проекти от малкия и среден бизнес в общината.</p> <p>1.3.Използване на стопанската инициатива на икономическите оператори, чрез финансови и технологични ресурси, както и иновативни решения, свързани с използването и поддържането в изправно техническо състояние на язовира.</p> <p>2.Оценка на съответствието на целите с целите и приоритетите на Националната стратегия за развитие на концесиите:</p> <p>Посочените цели са изцяло в съответствие с обща цел 4 „Икономическа ефективност при управлението на публичната собственост в защита интереса на гражданите и обществото, както и специфичните цели по Приоритет 4 от националната стратегия за развитие на концесиите.</p> <p>3. Териториален обхват на концесията: с. Поляна общ. Стралджа, обл. Ямбол.</p> <p>4.Обект на концесията: Язовир, представляващ поземлен имот с идентификатор 57409.24.268 по КККР на с. Поляна, общ. Стралджа с площ 219 465 кв. м. – публична общинска собственост.</p> <p>5.Кръг на потребителите: Гражданите, обществото.</p> <p>6.Очаквани резултати от изпълнението на проекта: С реализирането на проекта ще се увеличат възможностите за използването на язовира и неговите околности за рибовъдство, напояване, индивидуален и спортен риболов, туристическа и други развлекателни дейности; ще се разкрият нови работни места в дейностите по използването и поддържането му в изправно техническо състояние. Ще се повиши приходът в общината от природния ресурс.</p>
<p>III.Прогнозни данни по чл.45, ал.2 от ЗК</p>	<p>1.Обект, който ще се предоставя за ползване чрез концесия: язовир.</p> <p>2.Максимален срок на концесията: 25 години.</p> <p>3.Публични средства за плащания от концедента по размер и източници на финансиране, включително от Европейските структурни и инвестиционни фондове: Няма</p> <p>4.Концесионно възнаграждение: Съгласно финансово-икономическия анализ</p>
<p>IV. Година, през която се планира откриване на процедура за определяне на концесионер</p>	<p>2024г.</p>

03.11.2022

ПРЕДЛОЖЕНИЕ ЗА ВКЛЮЧВАНЕ НА ПРОЕКТ ЗА ОБЩИНСКА КОНЦЕСИЯ В ПЛАНА ЗА ДЕЙСТВИЕ НА ОБЩИНА СТРАЛДЖА ЗА ПРОГРАМЕН ПРЕИОД (2021-2027)

<p>I.Наименование на проекта за концесия</p>	<p>Предоставяне за ползване на язовир-публична общинска собственост, представляващ ПИ с идентификатор 04786.22.177 по КККР на с. Богорово, общ. Стралджа, обл. Ямбол</p>
<p>II.Описание на проекта за концесия</p>	<p>1.Целите, които ще се постигнат с възлагане на концесията, включително целите, включени в Националната стратегия за развитие на концесиите са следните:</p> <p>1.1.Поддържане (вкл. чрез ремонтни дейности) в експлоатационна годност на язовир-публична общинска собственост.</p> <p>1.2.Предоставяне на възможности за реализация на конкретни дейности и/или проекти от малкия и среден бизнес в общината.</p> <p>1.3.Използване на стопанската инициатива на икономическите оператори, чрез финансови и технологични ресурси, както и иновативни решения, свързани с използването и поддържането в изправно техническо състояние на язовира.</p> <p>2.Оценка на съответствието на целите с целите и приоритетите на Националната стратегия за развитие на концесиите:</p> <p>Посочените цели са изцяло в съответствие с обща цел 4 „Икономическа ефективност при управлението на публичната собственост в защита интереса на гражданите и обществото, както и специфичните цели по Приоритет 4 от националната стратегия за развитие на концесиите.</p> <p>3. Териториален обхват на концесията: с. Богорово, общ. Стралджа, обл. Ямбол.</p> <p>4.Обект на концесията: Язовир, представляващ поземлен имот с идентификатор 04786.22.177 по КККР на с. Богорово, общ. Стралджа с площ 136 834 кв. м. – публична общинска собственост.</p> <p>5.Кръг на потребителите: Гражданите, обществото.</p> <p>6.Очаквани резултати от изпълнението на проекта: С реализирането на проекта ще се увеличат възможностите за използването на язовира и неговите околности за рибовъдство, напояване, индивидуален и спортен риболов, туристическа и други развлекателни дейности; ще се разкрият нови работни места в дейностите по използването и поддържането му в изправно техническо състояние. Ще се повиши приходът в общината от природния ресурс.</p>
<p>III.Прогнозни данни по чл.45, ал.2 от ЗК</p>	<p>1.Обект, който ще се предоставя за ползване чрез концесия: язовир.</p> <p>2.Максимален срок на концесията: 25 години.</p> <p>3.Публични средства за плащания от концедента по размер и източници на финансиране, включително от Европейските структурни и инвестиционни фондове: Няма</p> <p>4.Концесионно възнаграждение: Съгласно финансово-икономическия анализ.</p>
<p>IV. Година, през която се планира откриване на процедура за определяне на концесионер</p>	<p>2026 г.</p>

03.11.2020



ПРЕДЛОЖЕНИЕ ЗА ВКЛЮЧВАНЕ НА ПРОЕКТ ЗА ОБЩИНСКА КОНЦЕСИЯ В ПЛАНА ЗА
ДЕЙСТВИЕ НА ОБЩИНА СТРАЛДЖА ЗА ПРОГРАМЕН ПРЕИОД (2021-2027)

<p>I.Наименование на проекта за концесия</p>	<p>Предоставяне за ползване на язовир-публична общинска собственост, представляващ ПИ с идентификатор 72076.8.178 по КККР на с. Тамарино, общ. Стралджа, обл. Ямбол</p>
<p>II.Описание на проекта за концесия</p>	<p>1.Целите, които ще се постигнат с възлагане на концесията, включително целите, включени в Националната стратегия за развитие на концесиите са следните: 1.1.Поддържане (вкл. чрез ремонтни дейности) в експлоатационна годност на язовир-публична общинска собственост. 1.2Предоставяне на възможности за реализация на конкретни дейности и/или проекти от малкия и среден бизнес в общината. 1.3.Използване на стопанската инициатива на икономическите оператори, чрез финансови и технологични ресурси, както и иновативни решения, свързани с използването и поддържането в изправно техническо състояние на язовира. 2.Оценка на съответствието на целите с целите и приоритетите на Националната стратегия за развитие на концесиите: Посочените цели са изцяло в съответствие с обща цел 4 „Икономическа ефективност при управлението на публичната собственост в защита интереса на гражданите и обществото, както и специфичните цели по Приоритет 4 от националната стратегия за развитие на концесиите. 3. Териториален обхват на концесията: с. Тамарино, общ. Стралджа, обл. Ямбол. 4.Обект на концесията: Язовир, представляващ поземлен имот с идентификатор 72076.8.178 по КККР на с. Тамарино, общ. Стралджа с площ 124 082 кв. м. – публична общинска собственост. 5.Кръг на потребителите: Гражданите, обществото. 6.Очаквани резултати от изпълнението на проекта: С реализирането на проекта ще се увеличат възможностите за използването на язовира и неговите околности за рибовъдство, напояване, индивидуален и спортен риболов, туристическа и други развлекателни дейности; ще се разкрият нови работни места в дейностите по използването и поддържането му в изправно техническо състояние. Ще се повиши приходът в общината от природния ресурс.</p>
<p>III.Прогнозни данни по чл.45, ал.2 от ЗК</p>	<p>1.Обект, който ще се предоставя за ползване чрез концесия: язовир. 2.Максимален срок на концесията: 25 години. 3.Публични средства за плащания от концедента по размер и източници на финансиране, включително от Европейските структурни и инвестиционни фондове: Няма 4.Концесионно възнаграждение: Съгласно финансово-икономическия анализ</p>
<p>IV. Година, през която се планира откриване на процедура за определяне на концесионер</p>	<p>2027 г.</p>

03.11.2021